








-  Obbligo di cedere gli standard fuori dal perimetro del mappale coinvolto
-  Piano Attuativo con obbligo di effettuare procedura semplificata di VIC per interventi minori, come prevede il regolamento della ZPS all'art. 33 "Regolamentazione della valutazione di incidenza"
-  **CP n.** Ambiti soggetti a P.I.I. con perequazione urbanistica "CP n." (art. 2.7.1-2-3-4-5 Normativa)
-  **Rp** Ambiti a destinazione residenziale soggetti a piano attuativo "Rp" (art. 2.7.6 Normativa)
-  **Rt** Ambiti a destinazione residenziale soggetti a titolo edilizio convenzionato "Rt" (art. 2.7.7 Normativa)
-  **P n.** Ambiti produttivi soggetti a piano attuativo "P n." (art. 2.8 Normativa)
-  **C n.** Ambiti con destinazione terziario commerciale soggetti a piano attuativo "C n." (art. 2.9 Normativa)



**Comune di Viadana**  
 Provincia di Mantova  
**VARIANTE P.G.T.**

Dingente Area Tecnica e  
 Responsabile Unico del Procedimento:  
**ing. Giuseppe Sanfelici**

Progettisti:  
**arch. Fabio Giacometti**  
**arch. Rocco Tenca**

Il vice sindaco  
**dott. GIORGIO PENAZZI**

**AGGIORNAMENTI:**

PIANO DI GOVERNO DEL TERRITORIO  
 Approvazione: D.C.C n° 130 del 18.12.2007  
 Efficacia: pubblicaz. BURL n° 8 del 20.02.2008

CORREZIONE ERRORI MATERIALI  
 Approvazione: D.C.C n° 54 del 07.05.2008  
 Efficacia: pubblicaz. BURL n° 50 del 10.12.2008

VARIANTE 01/2010  
 Approvazione: D.C.C n° del  
 Efficacia: pubblicaz. BURL n° del

TAVOLA <b>01.01</b>	FASE: <b>NORME TECNICHE DEL P.G.T.</b> TITOLO: Carta delle aree di trasformazione	DATA: MARZO 2011 SCALA: 1/5.000
------------------------	--	------------------------------------